

Rund um Mechenhard



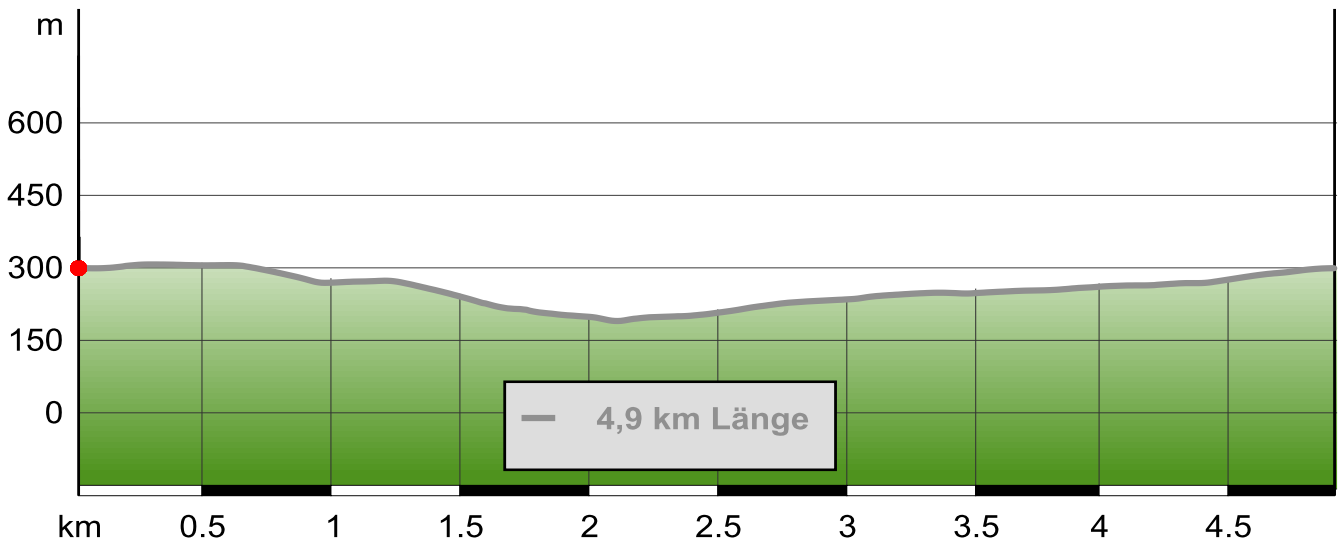
Gütesiegel	STANDARD	Länge	4,9 km	Schwierigkeit	mittel
Bewertungen	☆☆☆☆☆ (0)	Höhenmeter	▲ 124 m	Kondition	☆☆☆☆☆
Erlebnis	☆☆☆☆☆		▼ 124 m	Technik	☆☆☆☆☆
Landschaft	☆☆☆☆☆	Dauer	1:34 h		

Empfohlene Jahreszeiten J F **M A M J J A S O** N D



Kartengrundlagen: ALPSTEIN Tourismus GmbH & Co.KG, Deutschland; Geoinformationen © Vermessungsverwaltungen der Bundesländer und BKG (www.bkg.bund.de), Österreich; © 1996-2012 NAVTEQ, All rights reserved., Italien; © 1994-2012 NAVTEQ, All rights reserved., Schweiz; Geodata © swisstopo (5704002735)

Rund um Mechenhard



Beschreibung

Startpunkt der Tour

Naturparkparkplatz, Mechenharder Straße, Stadtteil Mechenhard, Ortsausgang Richtung Streit

Wegbeschreibung

Schwierigkeitsgrad: mittelschwer, bedingt auch für Kinderwagen geeignet.

Beginnen Sie den Rundwanderweg am besten, indem Sie den Rad-/Fahrradweg Richtung Streit benutzen und auf diesem an den Bildstöcken nach links auf die sogenannte Jägerautobahn mit der Markierung "blauer Baum" abbiegen. Auf diesem geschotterten Weg gehen Sie weiter, bis Sie an der Wegemarkierung Streitberg zum Streiter Kirchenweg dem Kennzeichen "E1" gelangen und biegen Sie auf diesen Weg nach links ein. Hangabwärts erreichen Sie dann den Waldrand mit einer guten Aussicht auf die Rücker Weinberge. Nach dem Überqueren der Schippach-Mechenharder Straße kommen Sie durch die frühere Mechenharder Sandgrube in ein Wiesengebiet und biegen nach ca. 300 m links ab, weiter auf dem Weg mit der Markierung "blauer Baum" in Richtung Ortskern Mechenhard. Hier durchqueren Sie das Streuobstgebiet „Geyersberg“, eines der letzten größeren Streuobstgebiete am Untermain, in dem noch der bedrohte Steinkauz vorkommt. Durch das Ortsgebiet von Mechenhard gelangen Sie dann wieder zu ihrem Ausgangspunkt zurück.

Anfahrt

Der Naturparkparkplatz befindet sich von Erlenbach a. Main kommend am Ortsausgang von Mechenhard in Richtung Streit, unmittelbar an der Straßenkreuzung nach Schmachtenberg und nach Streit.

Parken

Parkmöglichkeiten vorhanden.

Zielpunkt der Tour

Naturparkparkplatz, Mechenharder Straße, Stadtteil Mechenhard, Ortsausgang Richtung Streit





Eigenschaften

aussichtsreich




Rundtour

Interessante Punkte

-  Biotop Sohl im Stadtteil Mechenhard
-  Kapelle Mechenhard
-  Kirche
-  Weinbau Paul Becker

Wiesenstr. 18
63906 Erlenbach
 09372 4419

-  Mechenharder "Woischeuer"

Mechenharder Str. 193
63906 Erlenbach
 09372 10966

Rund um Mechenhard

Autor und Quelle

Autor Mainland Miltenberg Churfranken e.V.
erstellt 25.05.2012
geändert 30.09.2012
Quelle Mainland Miltenberg-Churfranken e.V.

